






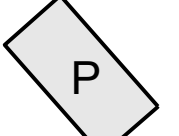




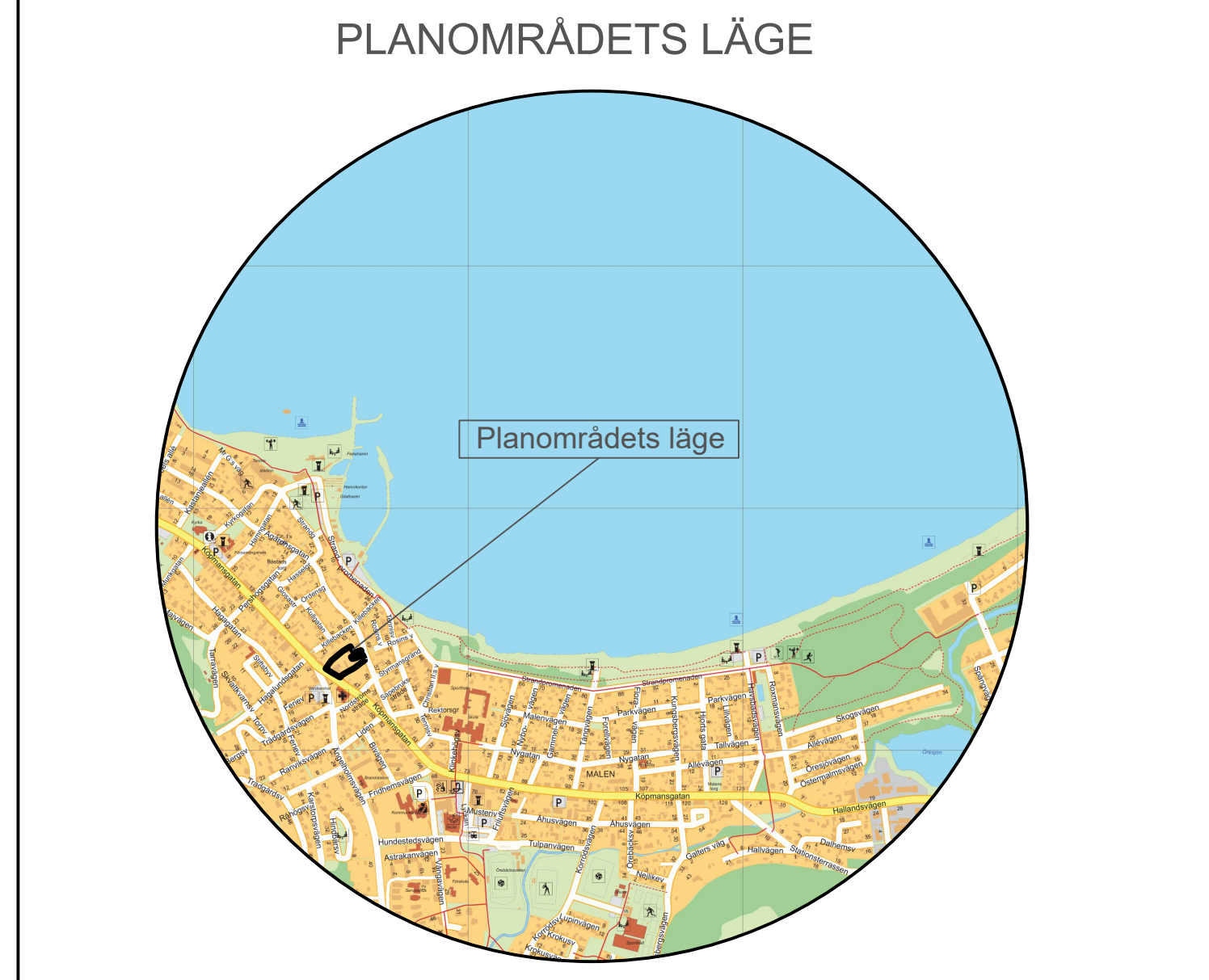
Teckenförklaring

-  Befintlig bebyggelse
-  Möjlig ny bebyggelse
-  Gata/trottoar
-  Gårdsmark
-  Grönyta
-  Pool
-  Regnbädd
-  Parkering
-  Parkering för rörelsehindrade
-  Illustrerade stödmurar till den administrativa bestämmelsen a₂ under villkor för startbesked som regleras i tillhörande plankarta



GRUNDKARTAN
 Grundkartan är upprättad i mars 2024 på grundval av Båstads kommuns primärkarta. Platsbesök utfört i mars 2024. Fastighetsredovisningen avser förhållandena i mars 2024. Kartan innehåller objekt med olika kvalitet. Standardosäkerheten i plan inom planområdet följer HMK-standardnivå 2. Koordinatsystem i plan: SWEREF 99 13 30 Höjdsystem: RH 2000

- TECKENFÖRKLARING**
 Grundkartans beteckningar
- Traktgräns
 - Fastighetsgräns
 - Gräns för servitut, ledningsrätt, formlinje etc
 - Koordinatkruss
 - Namn på fastighet
 - Bostadshus korterät efter husliv resp lokkontur
 - Komplementbyggnad korterät efter husliv resp lokkontur
 - Skärmtak korterät efter husliv resp lokkontur
 - Transformatorbyggnad
 - Kontsten
 - Vägkant, gång eller gång- och cykelbana
 - Ägostogsgräns
 - Åker, odlad öppen mark
 - Ängs-, hag- eller betesmark
 - Borrskog resp lövskog
 - Borrröd resp lövträd
 - Körr, mosse eller sankmark
 - Fornlämning
 - Staket, gårdesgård eller plank
 - Mur, mittlinje
 - Stödmur
 - Häck
 - Slätt
 - Höjningskurvor
 - Höjningspunkt
 - Belysningsstolpe
 - Vattendrag



Till planen hör:
 Planprogram
 Plan- och genomförandebeskrivning
 Illustrationskarta
 Behovsbedömning

Miljökonsekvensbeskrivning
 Fastighetsförteckning
 Granskningsutlåtande

BÅSTADS KOMMUN

SAMRÅDSHANDLING 2024-04-04

Illustrationskarta tillhörande detaljplan för
Tegelugnslyckan 11 m.fl.
 i Båstad,
 Båstads kommun, Skåne län

Upprättad av Samhällsbyggnad, Båstads kommun

Beslutsdatum	Instans
Antagande	
Laga kraft	

Klara Harmark-Peters
 Planchef

Robin Fridh
 Planarkitekt