



Bullerutredning Tegelugnslyckan

Tegelugnslyckan 11, 17,
23, 24 och 27
Båstads kommun








Scenario

- Scenario 2
- Maximal ljudnivå från väg
- Framtid år 2040

Teckenförklaring

	Befintlig byggnad									
	Planerad byggnad									
<table border="1" data-bbox="1877 756 1928 799"><tr><td>3</td><td>59</td><td>52</td></tr><tr><td>2</td><td>58</td><td>51</td></tr><tr><td>1</td><td>57</td><td>50</td></tr></table>	3	59	52	2	58	51	1	57	50	Frifältsvärde/våning
3	59	52								
2	58	51								
1	57	50								

Maximal ljudnivå, dB(A)

	<= 65
	65 < <= 70
	70 < <= 75
	75 < <= 80
	80 < <= 85
	85 < <= 90
	90 <

Utbredning 1,5 m över mark

Upprättad av: Terese Svensson
Datum: 2022-10-10



A4 Skala 1:800

