


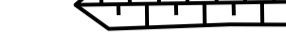
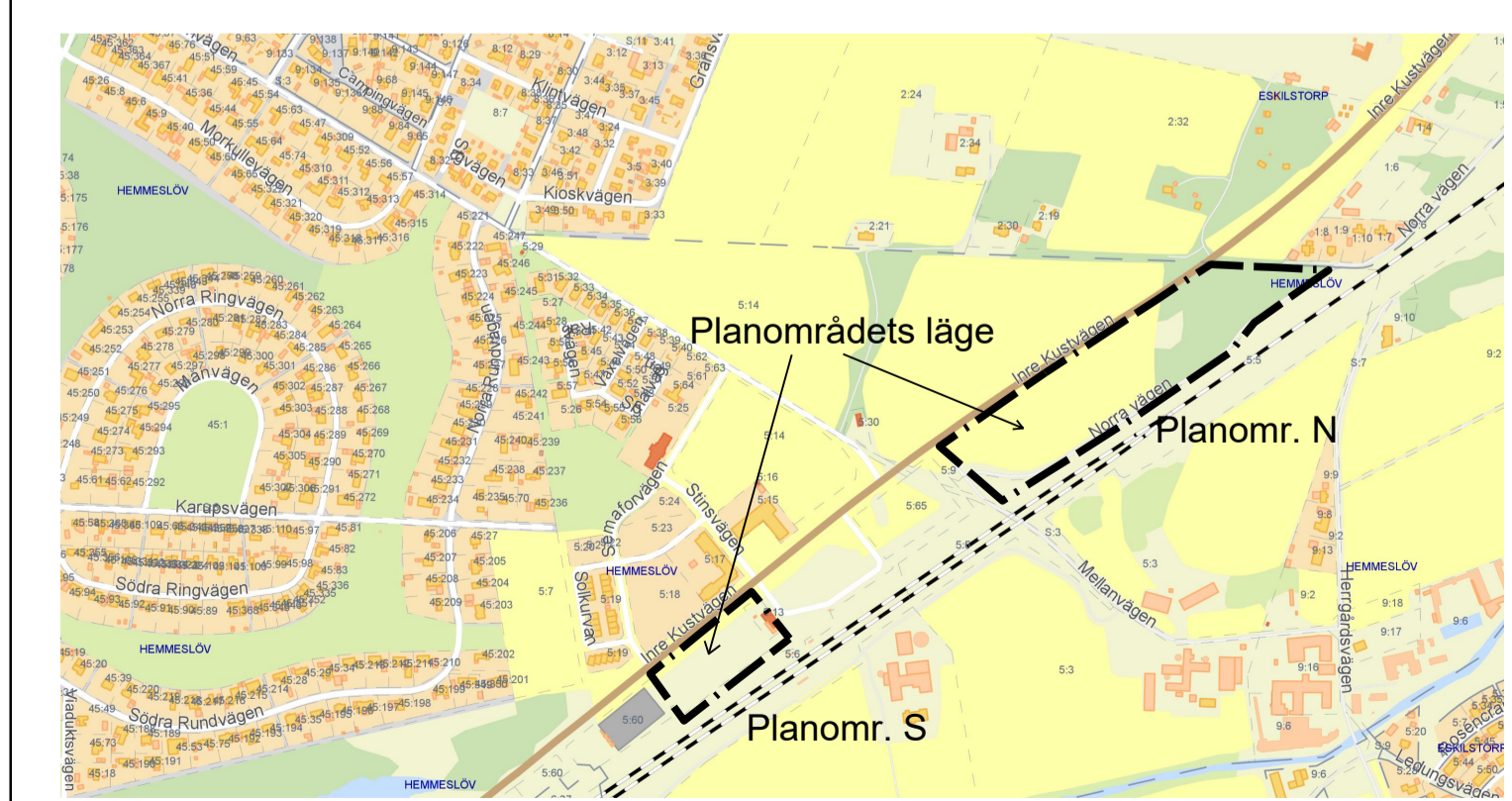


Teckenförklaring

-  Ny möjlig byggnation
-  Trädallé
-  Bevarandevärda ekträd
-  Möjlig ny bullervall (bullerskydd)













ILLUSTRATIONSKARTA Skala: 1:2000 (A1) 1:4000 (A3)
















Utdrag ur Båstad kommuns kartdatabas
2020-12-09
Koordinatsystem: Sweref991330
Höjdsystem: RH2000

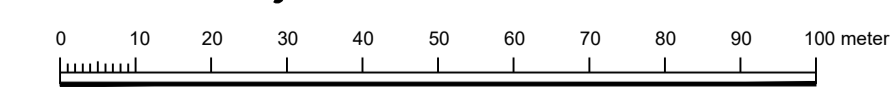
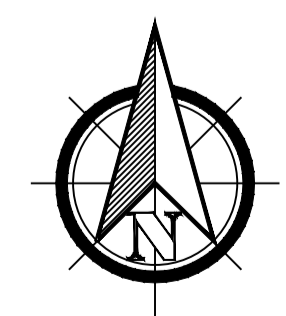


PLANOMRÅDETS LÄGE

TECKENFÖRKLARING

- Grundkartans beteckningar
-  Traktgröns
 -  Fastighetsgröns
 -  Gröns för servitut, ledningsrätt, fornminne etc
 -  Koordinatkruss
 -  Namn på fastighet
 -  Bostadshus karterat efter husliv resp takkontur
 -  Komplementbyggnad karterat efter husliv resp takkontur
 -  Skärmtak karterat efter husliv resp takkontur
 -  Transformatorbyggnad
 -  Kantsten
 -  Vägkant, gång eller gång- och cykelbana
 -  Ägostogsgröns

-  Åker, odlad öppen mark
-  Ängs-, hog- eller betesmark
-  Barrskog resp lövskog
-  Barrträd resp lövträd
-  Kärr, mosse eller sankmark
-  Fornlämning
-  Staket, gärdesgård eller plank
-  Mur, mittlinje
-  Stödmur
-  Häck
-  Siänt
-  Höjtkurvor
-  Höjdpunkt
-  Belysningsstolpe
-  Vottendrag



Till planen hör:
 Planprogram
 Plan- och genomförandebeskrivning
 Illustrationskarta
 Behovsbedömning
 Miljökonsekvensbeskrivning
 Fastighetsförteckning
 Samrådsredogörelse
 Granskningsutlåtande



SAMRÅDSHANDLING 2021-01-20

Illustrationskarta tillhörande detaljplan för del av Hemmeslöv 5:9 (f.d 5:14), Tuvelyckan, etapp 2, område A, Båstad Båstads kommun, Skåne län

Upprättad av Samhällsbyggnad, Båstads kommun

Camilla Nermark
Planarkitekt

Olof Sellén
Planchef

Beslutsdatum	Instans
Antagande	
Laga kraft	